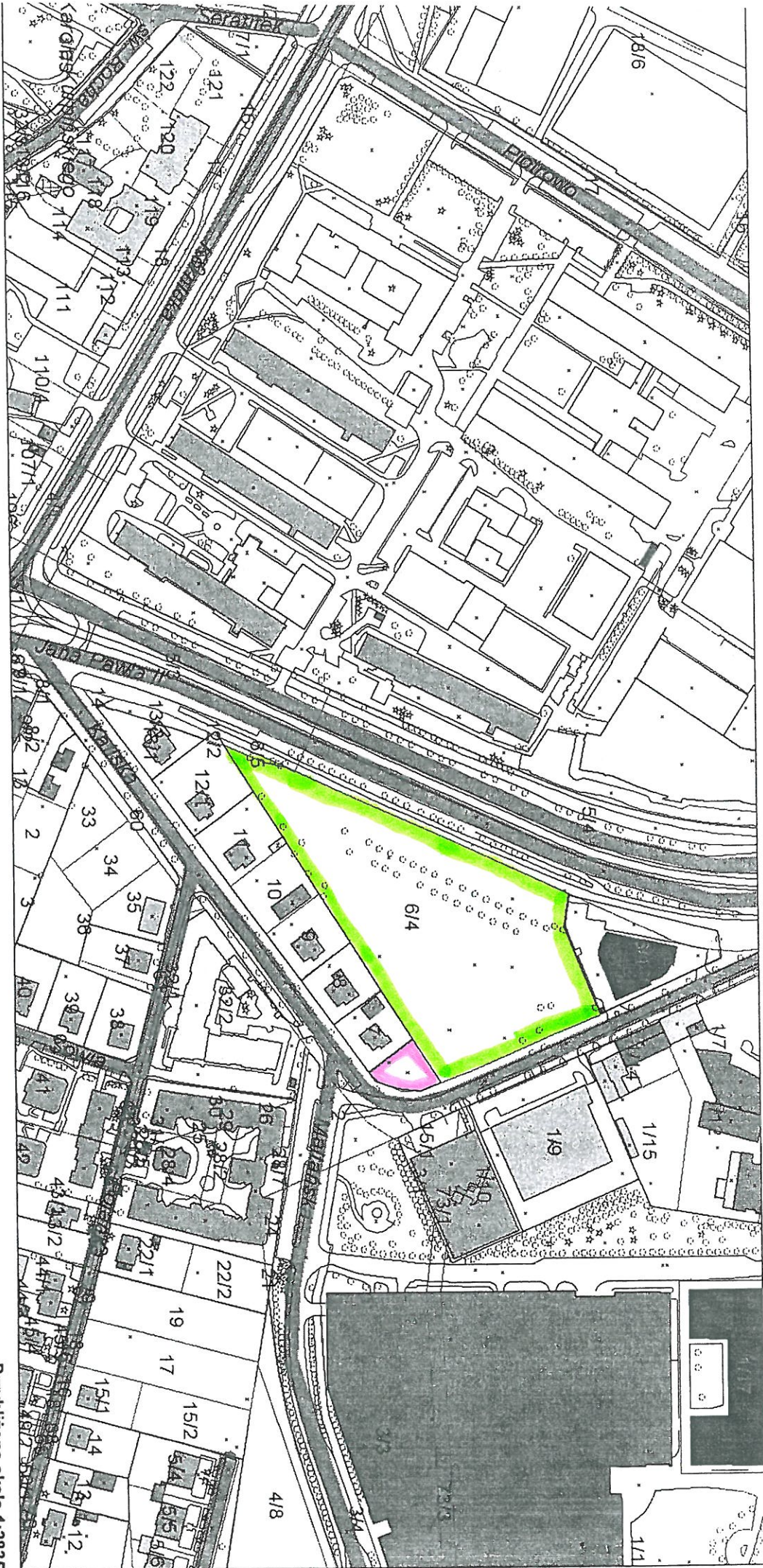




ZGIKM GEOPÓZ - System Informacji Przestrzennej



-  ETAP I (dz. nr 6/4 (ca.), obr. 04, art. 18)
-  ETAP II (dz. nr 6/4 (cz.), obr. 04, art. 18)

Wydruk z systemu iGeoMap może być wykorzystywany wyłącznie w celach informacyjnych.

Przybliżona skala 1:2835
02.10.2017 12:37