

Gmina Rząśnik

skala 1 : 16 000

poziomice co 5 m



las, park, sad (ogródki działkowe)



teren zabudowany, przemysłowy, piaszczysty



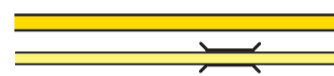
łąka, teren zamknięty, sukcesja roślinna



cmentarz




droga: ekspresowa, wojewódzka, przystanek



droga asfaltowa, most



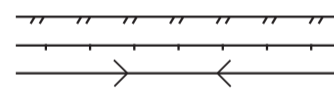
droga utwardzona



inna droga, ścieżka, przecinka, ogrodzenie



tory kolejowe, stacja kolejowa



ogrodzenie, płot, linia energetyczna




budynek użyteczności publ., budynek, ruina



krzyż, mogiła



cmentarz wojenny, miejsce martyrologii



kapliczka, kapliczka zabytkowa



kościół: murowany, drewniany



kościół zabytkowy: murowany, drewniany



pomnik przyrody, głaz narzutowy



poziomice, skarpa, szczyt



zapora, jezioro, staw, bagno



rzeka, potok, strumień, kładka



stadion, boisko



obiekt zabytkowy, pomnik



poczta, służba zdrowia, apteka



szkoła, straż pożarna, sklep



restauracja, bar, prom



obiekt noclegowy, agroturystyka



pole namiotowe, wiata turystyczna



stacja benzynowa, LPG, parking



leśniczówka, ośrodek jeździecki



parking, parking leśny



punkt widokowy, miejsce zrzutów



wieża: widokowa, przekaźnikowa, wiatrak



granica gminy



szlaki turystyczne piesze PTTK




początek szlaku turystycznego



szlaki rowerowe



szlak konny



długość odcinka szlaku: pieszego, rowerowego

Wydawca:

Wydawnictwo Kartograficzne "Compass"

ul. Podchorążych 3

30-084 Kraków

www.compass.krakow.pl

