
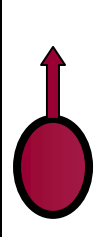


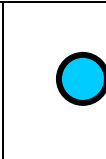
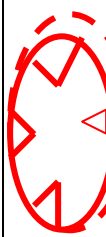

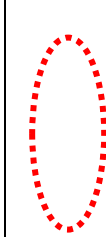








LEGENDA

	rzeki		istniejące oczyszczalnie ścieków
	obszar wysokiej ochrony wód		planowana oczyszczalnia
	ujęcia wód podziemnych		granica obszaru o pozytywnych wynikach badań znajdująca się na obszarze ochronnym
	strefy pośredniej ochrony ujęć		granica obszaru o negatywnych wynikach badań
	obiekty prawnie chronione		torfy
	pomniki przyrody żywej		lokalizacja planowanego zbiornika w Regiminie wg. wariantu II
	granica obszaru chronionego krajobrazu		istniejące budowle wodne